

Aggteleki Nemzeti

Park

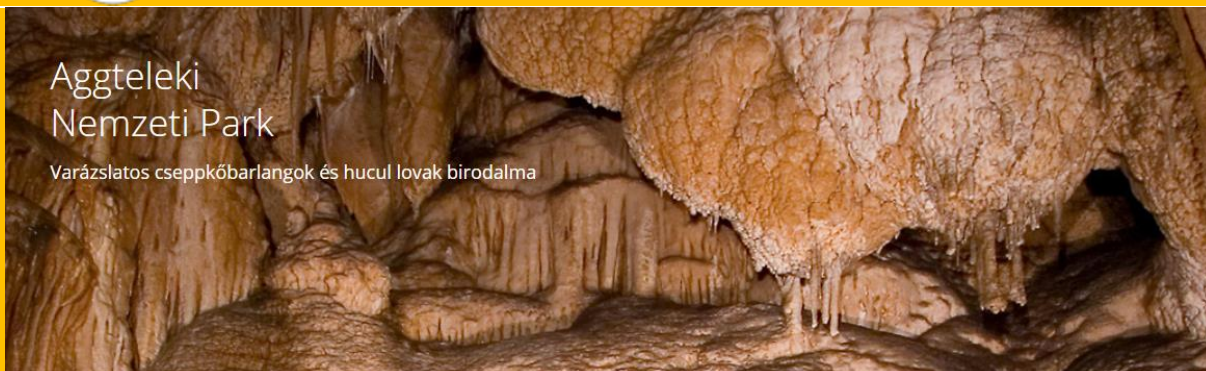


Alapítás: 1985
Terület: 20.000 hektár
Észak-Magyarország
karsztvidéke

Földtani természeti értékek, felszíni formák,
felszín alatt húzódó barlangok
UNESCO világörökség
Baradla-barlang

Aggteleki Nemzeti Park

Varázslatos cseppkőbarlangok és hucul lovak birodalma



Balaton-Felvidéki Nemzeti Park



Alapítás: 1997
Terület: 57.000 hektár
Hat korábbi tájvédelmi
körzetből
Balaton-felvidék

kis-Balaton vizes élőhelyek
tihanyi-félsziget geológiai értékei

Balaton-felvidéki Nemzeti Park

A természet élménye a Balaton mellékén



Fotó: Szenthe Zoltán

Bükk Nemzeti

Park




Alapítás: 1977
Terület: 43.000 hektár
Bükk hegység

Legmagasabb hegység, mészkő, karsztos
felszín, hegyi rétek
Endemikus, reliktum, hazai és nemzetközi
viszonylatban ritka fajok
Barlagrendszerek, források, ősemberk
lakóhelyei

Bükk Nemzeti Park

Bércek a bükkösök fölött



Fotó: Bodolai Márton - Völgyzug



Duna-Dráva Nemzeti Park



Alapítás: 1996
Terület: 50.000 hektár
Duna és Dráva mentén

Víz által kialakított tájkép, ártéri területek
Gemenc, Béda-Karapancsa, Dráva

Duna-Dráva Nemzeti Park

A vadon élménye élő folyók mentén



Duna-Ipoly Nemzeti Park



Alapítás: 1997
Terület: 60.000 hektár
Pilis-Visegrádi-hegység,
Börzsöny-hegység, Ipoly-völgy

Hegyvidéki erdők, folyó menti élőhelyek
Dunakanyar

Duna-Ipoly Nemzeti Park

Nemzeti Park a Dunakanyarban



Fertő-Hanság Nemzeti Park



Alapítás: 1991
Terület: 24.000 hektár
Fertő tó mentén

UNESCO
Eurázsiai sós sztyepptavak, nádas mocsár
Mocsár- és láprétek
Határon átnyúló nemzeti park

Fertő-Hanság Nemzeti Park

Élmények a vadludak birodalmában



Fotó: Dr. Molnár Zsolt - Start

Hortobágyi Nemzeti Park



Alapítás: 1973
Terület: 80.000 hektár
Hortobágy és Nagykunság,
Tisza-tó

Hazánk első nemzeti parkja
Legeltetéssel hasznosított kultúrtáj

Hortobágyi Nemzeti Park

Világörökségünk a puszta



Kiskunsági Nemzeti Park



Alapítás: 1975
Területe: 50.000 hektár
Duna-Tisza köze

Jellegzetes arculat, természeti értékek, földtani képződmények, vizek megőrzése
Síkvidéki táj, holtágak, ártéri erdők,
homokbuckások nyílt homoki gyepei, borókás nyáras erdők, szikes tavak és puszták
Tanyavilág

Kiskunsági Nemzeti Park

Varázslatos buckavidék



Körös-Maros Nemzeti Park



Alapítás: 1997
Területe: 51.000 hektár
Dél-Tiszántúl

Folyókák, mocsarak, puszták védelme
Ártéri erdők, gyepek, holtágak, csendes vizek élőhelye
Nagy kiterjedésű puszták: sziki mocsarak, sziki tölgyesek

Körös-Maros Nemzeti Park

Vízjárta puszták vidékén



Őrségi Nemzeti




Park

Alapítás: 2002
Területe: 44.000 hektár
Őrség, Vas megye délnyugati sarkában

Természeti, kultúrtörténeti, néprajzi értékek
Rába folyó

Őrségi Nemzeti Park

Harmóniában a természettel



Fotó: Németh Máté - Hajnalnéző

